

# EVIDENČNÍ LIST HLÁSNÉHO PROFILU

HP C3 Obecnice OBC540935\_03

KATEGORIE:

C

**Tok:** Obecnický + Albrechtský potok - soutok  
**Stanice:** HP C3 Obecnice  
**GPS:** 49.7139786N, 13.9499914E  
**Obec:** Obecnice  
**ORP:** Příbram  
**Kraj:** Středočeský

Hladinoměr je umístěn na mostku nad soutokem Obecnického a Albrechtského potoka

**Číslo hydrologického pořadí:** 1-11-04-0040

**Průměrný roční průtok [m<sup>3</sup>/s]:** 0,0916

**Nejvyšší zaznamenaný stav (cm/datum):**

**Staničení:** 2,359 ř.km

**Provozovatel stanice:** Obecnice

**Hlásný profil sleduje:** Obecnice, Příbram, Lhota u

Příbramě, Trhové Dušníky, Drahlín

**Příjemce hlášení překročení směrodatných stavů SPA –**

**ORP a sousedních obcí:** ORP Příbram, Lhota u Příbramě,

Trhové Dušníky, Drahlín

**Příjemci varovných SMS zpráv:**

předseda PK, místopředseda PK

členové PK






PK obci níže po toku – Lhota u Příbramě, Trhové Dušníky, Drahlín

**Náhradní pozorování za povodně zajišťuje:**

- JSDH Obecnice



## Stupně povodňové aktivity (cm)

I.SPA	bdělost		30
II.SPA	pohotovost		40
III.SPA	ohrožení		50
IV.SPA	extrémní ohrožení		-
sucho			-

## Četnost hlášení SPA

I.SPA	každých 20 min
II.SPA	každých 10 min
III.SPA	každých 5 min

**Vodočetná lat':** ANO

**Přenos dat:** ANO

**Varovná SMS:** ANO

**Centrum automatického sběru dat:** <http://hladiny.cz/>

**Naměřená data jsou dostupná na:** <https://www.hladiny.cz/cz/cs#lvs#graph#50787#H-Obecnice>

**Související digitální povodňový plán:** <https://obe.povodnoveplany.cz/>